

2023–2029 M. PANEVĖŽIO REGIONO FUNKCINĖS ZONOS STRATEGIJOS PROJEKTAS

Progreso pristatymas

Monika Miniotaitė, Direktorė
Jūratė Raukštienė, Vyr. verslo aplinkos projektų vadovė
2024 06 11




2023–2029 m. PANEVĖŽIO REGIONO FUNKCINĖS ZONOS PLĖTROS STRATEGIJA

- Integrali **Panevėžio regiono plėtros plano dalis**, apimanti teritorijos, **tarpusavio ryšių, bendrų** problemų ir jų priežasčių, poreikių, potencialo apibūdinimą, SSGG analizę, tikslus, uždavinius ir jų vertinimo rodiklius, integruoto požiūrio aprašymą.
- Sutariami **bendrai įgyvendinti** aktualūs veiksmai – projektai; jie suderinami su VRM, regiono savivaldybių administracijomis, teikiami tvirtinti savivaldybių taryboms, RPT Kolegijai.
- Savivaldybių **susitarimas dėl bendrų** veiksmų: įsipareigojimas bendrai naudoti turtą ir kitus išteklius, užtikrinti prisidėjimui reikalingą finansavimą, nustatyti už stebėseną atsakingas organizacijas.



KAS SVARBU?

- ⚡ Savivaldybei **deleguotos** funkcijos + **viešos** infrastruktūros pritaikymas (ne kūrimas) + **partnerystė**.
- ⚡ **Aiškiais argumentais** pagrįsti funkciniai ryšiai apibrėžtoje teritorijoje + **faktais įrodomos** bendros problemų priežastys + **raštu įtvirtinamas** savivaldybių susitarimas dėl bendrų veiksmų įgyvendinimo.



STRATEGIJOS RENGIMO PROGRESAS Nr. 1:

- ⚡ Išanalizuoti teritorijos, kurioje įgyvendinama strategija, **ryšiai**:
 - ⚡ Geografinės regiono savybės, gyventojų tankumas ir mobilumo galimybės;
 - ⚡ Verslo klasterizacija ir plėtojami verslas-verslui paslaugų teikimo bei prekių tiekimo ryšiai;
 - ⚡ Bendradarbiavimo praktika skatinant verslo pradžios ir plėtros galimybes;
 - ⚡ Bendri turizmo ištekliai ir maršrutai;



STRATEGIJOS RENGIMO PROGRESAS Nr. 2:

⚡ Išanalizuota funkcinės zonos **bendra problema** – nepakankamas FZ patrauklumas joje kurti verslą, investuoti, gyventi, dirbti, studijuoti ar keliauti – ir jos pasireiškimo aspektai:

- ⚡ Demografiniai pokyčiai;
- ⚡ Investicinis patrauklumas ir verslo aplinka;
- ⚡ Viešojo transporto sistemos tvarumas;
- ⚡ Gyvenamosios ir gamtinės aplinkos būklė;
- ⚡ Turizmo sektoriaus konkurencingumas.




STRATEGIJOS RENGIMO PROGRESAS Nr. 3:



- ⚡ Išanalizuotos bendros FZ **silpnybės (poreikiai)**:
 - ⚡ Plėsti FZ viešąsias – viešojo transporto, judumo ir atliekų tvarkymo – paslaugas, mažinančias neigiamą poveikį klimatui;
 - ⚡ Modernizuoti ir išplėsti pramoninei ir (ar) komercinei veiklai tinkamas teritorijas bei padidinti paslaugų SVV pasiūlą;
 - ⚡ Pritaikyti lankymui turistinį FZ potencialą pristatančius gamtos ir kultūros objektus bei sustiprinti bendrą turizmo paslaugų koordinavimą.
- ⚡ Išanalizuotas FZ savivaldybių sukauptas **potencialas**:
 - ⚡ Aiški regiono ekonominė specializacija ir sukauptos kompetencijos, logistinis FZ išsidėstymas;
 - ⚡ Bendros veiklos patirtis transporto bei atliekų tvarkymo srityse;
 - ⚡ Savivaldybių patirtis vystant bendrus turizmo produktus.
- ⚡ Išanalizuotos FZ teritorijos **stiprybės, silpnybės, galimybės ir grėsmės (SSGG)**.

STRATEGIJOS RENGIMO PROGRESAS Nr. 4:

- ⚡ Parengti FZ strategijos **tikslai ir uždaviniai** ir *(beveik)* jų **vertinimo rodikliai**;
- ⚡ Parengtas **integuoto požiūrio**, kurio laikomasi rengiant ir įgyvendinant FZ strategiją, **aprašymas**;
- ⚡ Parengtas **partnerių dalyvavimo** rengiant ir įgyvendinant strategiją, **aprašymas**;



STRATEGIJOS RENGIMO PROGRESAS Nr. 5.1:



 Finalizuojamas FZ strategijos **veiksmų planas**:

1. Plėsti Panevėžio regiono FZ gyventojams prieinamas judumo, viešojo transporto ir atliekų tvarkymo paslaugas:
 - 1.1. Priimti savivaldybių tarybų ir VŠĮ Panevėžio keleivinis transportas dalininkų sprendimus, reikalingus dėl bendro keleivių vežimo organizavimo vietinio susisiekimo maršrutais.
 - 1.2. Darnios Panevėžio funkcinės zonos (FZ) viešojo transporto informacinės sistemos bei viešojo transporto infrastruktūros kūrimas Panevėžio r.
 - 1.3. Darnios Panevėžio FZ viešojo transporto informacinės sistemos kūrimas Pasvalio r.
 - 1.4. Darniai Panevėžio FZ viešojo transporto informacinei sistemai pritaikytos viešojo transporto infrastruktūros kūrimas Pasvalio r.
 - 1.5. Savivaldybių tarybų sprendimai dėl bendro judumo paslaugų administravimo Panevėžio FZ
 - 1.6. Judumo paslaugos plėtra Panevėžio FZ
 - 1.7. Judumo paslaugų plėtra Kupiškio r. Savivaldybėje
 - 1.8. Judumo paslaugų plėtra Pasvalio r. savivaldybėje
 - 1.9. Judumo paslaugų plėtra Biržų r. savivaldybėje
 - 1.10. Rūšiuojamojo atliekų surinkimo skatinimas Panevėžio FZ

STRATEGIJOS RENGIMO PROGRESAS Nr. 5.2:



 Finalizuojamas FZ strategijos **veiksmų planas**:

2. Modernizuoti ir išplėsti pramoninei ir (ar) komercinei veiklai tinkamas teritorijas Panevėžio FZ:

2.1. Jungtinės veiklos sutarties dėl bendrų veiklų skatinant investuoti Panevėžio FZ sudarymas

2.2. Skatinimo priemonių investuoti Panevėžio FZ parengimas ir įgyvendinimas

2.3. Investicijoms tinkamų teritorijų išvystymo trūkumų šalinimas ir teritorijų, pritaikytų investicijoms plėtra Rokiškio m. (I etapas)

2.4. Investicijoms tinkamų teritorijų išvystymo trūkumų šalinimas ir teritorijų, pritaikytų investicijoms plėtra Rokiškio m. (II etapas)

2.5. Investicijoms tinkamų teritorijų išvystymo trūkumų šalinimas ir teritorijų, pritaikytų investicijoms plėtra Biržų mieste

2.6. Investicijoms tinkamų teritorijų išvystymo trūkumų šalinimas ir teritorijų, pritaikytų investicijoms plėtra Pasvalio rajono savivaldybėje

2.7. Inovatyvių socialinės, kūrybinės ekonomikos ir bendro infrastruktūros naudojimo iniciatyvų plėtra Panevėžio rajone

2.8. Inovatyvių socialinės, kūrybinės ekonomikos ir bendro infrastruktūros naudojimo iniciatyvų plėtra Biržų rajone

2.9. Viešosios infrastruktūros pritaikymas ir įrangos įsigijimas naujoms arba trūkstantoms kompetencijoms ir įgūdžiams formuoti Rokiškio rajono savivaldybėje

STRATEGIJOS RENGIMO PROGRESAS Nr. 5.3:



Finalizuojamas FZ strategijos **veiksmų planas**:

3. Padidinti Panevėžio FZ lankytinų objektų prieinamumą ir pagerinti savivaldybių veiklos koordinavimą turizmo srityje:

3.1. Jungtinės veiklos sutarties dėl bendrų veiklų stiprinant Panevėžio FZ kaip turizmui patrauklios vietovės konkurencingumą sudarymas

3.2. Panevėžio FZ turistinį identitetą reprezentuojančių paslaugų paketų (maršrutų), reprezentuojančių Panevėžio FZ esančius 1. Piliakalnius, kalvas ir karstines įgriuvas 2. Dvarus. 3. Sakralinės paskirties objektus 4. Amatus 5. Gamtos objektus sukūrimas ir viešinimas bei tam reikalingos infrastruktūros pagerinimas

3.3. Objektų, reprezentuojančių Panevėžio rajono gamtos ir kultūros paveldo objektus pritaikymas lankymu (I etapas) 3.4. Objektų, reprezentuojančių Panevėžio rajono gamtos objektus, pritaikymo lankymui (II etapas)

3.5. Objektų, reprezentuojančių Panevėžio r. gamtos ir kultūros objektus, pritaikymas lankymui (III etapas)

3.6. Kupiškio r. sav. piliakalnių pritaikymas lankymui

3.7. Rokiškio r. sav. piliakalnių pritaikymas lankymui

3.8. Pasvalio r. sav. piliakalnių ir karstinių įgriuvų, pritaikymas lankymui

3.9. Biržų r. sav. karstinių įgriuvų pritaikymas lankymui

3.10. Pasvalio r. sav. dvarų pritaikymas lankymui.

3.11. Biržų r. sav. dvarų pritaikymas lankymui.

3.12. Kupiškio r. sav. dvarų pritaikymas lankymui.

3.13. Rokiškio r. sav. dvarų pritaikymas lankymui.

3.14. Kupiškio r. sav. sakralinio paveldo objektų pritaikymas lankymui.

3.15. Rokiškio r. sav. sakralinių objektų pritaikymas lankymui (I etapas).

3.16. Rokiškio r. sav. sakralinių objektų pritaikymas lankymui (II etapas).

3.17. Pasvalio r. sav. gamtos objektų pritaikymas lankymui.

3.18. Biržų r. sav. sakralinių objektų pritaikymas lankymui.

3.19. Kupiškio r. sav. gamtos objektų pritaikymas lankymui.

3.20. Rokiškio r. sav. gamtos objektų pritaikymas lankymui.

3.21. Objektų, reprezentuojančių Rokiškio m. gamtos objektus, pritaikymas lankymui.

3.22. Objektų, reprezentuojančių Pasvalio r. gamtos objektus, pritaikymas lankymui.

3.23. Objektų, reprezentuojančių Biržų r. gamtos objektus, pritaikymas lankymui (I etapas).

3.24. Objektų, reprezentuojančių Bižų r. gamtos objektus, pritaikymas lankymui (II etapas).






3.25. Objektų, reprezentuojančių Kupiškio r. kultūros paveldo objektus ir amatus, pritaikymas lankymui.

3.26. Objektų, reprezentuojančių Pasvalio r. gamtos objektus, kultūros paveldą ir amatus, pritaikymas lankymui.

3.27. Objektų, reprezentuojančių Biržų r. gamtos objektus ir amatus, pritaikymas lankymui.



DĖL KO DAR REIKIA PRIIMTI SPRENDIMUS?

-  Galutinių duomenų pateikimas strategijos veiksmų planui: veiksmų aprašymai, sumos, rodikliai
-  Galutinis strategijos suderinimas su VRM
-  Savivaldybių susitarimo dėl FZ įgyvendinimo projektas
-  Strategijos viešinimas
-  Strategijos tvirtinimas savivaldybių tarybose





Monika Miniotaitė

Direktorė

monika@panevezysnow.lt

www.panevezysnow.lt